Quelques mots sur...

Le pèlerinage à Notre-Dame de Grâce à Berzée



A Rome, au XVIIe siècle, suite à la restauration d'une Image de Notre-Dame de Grâce, un prêtre du Carmel vit ses prières exaucées dans un geste de remerciement. Il demanda alors humblement à la Vierge d'accorder les faveurs demandées pour ceux qui l'honoreront dévotement. Commence alors un véritable périple au long duquel l'Image sera vénérée et où la Vierge accordera bon nombre de ses «bonnes grâces». Rome, Munich, Vienne,... autant de grandes villes où les religieux du Carmel reçurent la Sainte Image. On confia un jour une copie de l'Image à un prêtre pour introduire la vénération de Notre-Dame de Grâce en Belgique. De détours en pérégrinations, l'Image se retrouva à Berzée en 1909 où le curé du lieu, Vital Prélat, développa culte et pèlerinage. On céda alors à cette petite paroisse de l'Entre-Sambre-et-Meuse le privilège du culte de l'Image de Notre-Dame de Grâce et une procession lui fut organisée le dimanche le plus près du 21 juillet.

A découvrir dans les environs !

Les Sentiers du Fer – Les pîssintes du fièr
L'asbl vous propose quelques 55 Km de promenades balisées sur la thématique de l'extraction du fer.
Trois départs possibles : la Place de Fraire, la Place Saint-Laurent d'Yves-Gomezée et la Place de Fairoul. La carte des promenades peut être téléchargée via le site internet de la Ville. (www.walcourt.be)

Restauration, produits de terroir
Hébergements dans les environs immédiats

Hôtel/Restaurant – Hostellerie Dispa
Rue du Jardinet 7
5650 WALCOURT
Tél. : +32 (0)71/ 61 14 23

Chambre d'hôtes de la Thyria
Rue de la Thyria 5
5651 THY-LE-CHATEAU (Walcourt)
Tél. : +32 (0)71/ 66 02 60

Chambre d'hôtes/Gîte – Ferme-Château de Laneffe
Grand Route 45
5651 LANEFFE (Walcourt)
Tél. : +32 (0)71/ 65 58 32

Chocolaterie Vanlieff's
Allée J.F. Kennedy 2
5650 CHASTRÈS (Walcourt)
Tél. : +32 (0)71/ 63 46 30

Les distances aux villes étrangères sont calculées à partir du centre de Philippeville
De afstanden tussen de steden worden berekend vanaf het centrum van Philippeville

Infos complémentaires

Maison du Tourisme des Vallées des Eaux Vives
Tél. : +32 (0)477/ 41 94 53
info@valleesdeseauxvives.be
www.valleesdeseauxvives.be

Office du Tourisme de Walcourt
Grand Place 25 - 5650 Walcourt
Tél. / Fax : +32 (0)71/ 61 25 26
walcourt.tourisme@skynet.be
www.walcourt.be

Accès en transport en commun

Ligne TEC n°111a
(Thuillies - Laneffe/Walcourt) arrêt : Berzée
Ligne TEC n°561
(Philippeville - Walcourt - Thy-le-Château) arrêt : Thy-le-Château
Ligne SNCB n°132
(Charleroi - Walcourt - Couvin) arrêt : Berzée

Cette promenade vous est proposée par la Maison du Tourisme des Vallées des Eaux Vives en collaboration avec l'Office du Tourisme de Walcourt.
Avec le soutien du Commissariat Général au Tourisme de la Région Wallonne.

Ed.resp. : Paolo Palermo / Réal. & Infographie : Ch.Godfroid - Lumière AS

MAISON DU TOURISME
VALLÉES DES EAUX VIVES

Berzée - Thy, d'un château à l'autre

A la croisée de leur histoire médiévale, industrielle & religieuse



5 Km
1h15'
Balisage: NON
Départ:
Gare SNCB Berzée

Pédestre

- ☐ FACILE (faible dénivelé)
- ☑ MOYEN (parcours un peu + long, + sportif)
- ☐ POUSSETTE ADMISE (pas ou peu d'escaliers)

Vélo

- ☐ FACILE (accessible aux enfants)
- ☑ MOYEN (parcours un peu + long, + sportif)
- ☐ VTT CONSEILLE (boue)

Découverte de deux charmants villages reliés par un petit bout de RAVeL. Thy-le-Château, avec son château médiéval et son passé industriel métallurgique, est l'un des plus pittoresques villages de l'entité de Walcourt. Quant à Berzée, il est caractérisé par son château, son église en moellons calcaires et son pèlerinage.

Promenade vallonnée au cœur de deux villages campagnards. Accessible à toute la famille avec cependant un passage plus abrupt entre la gare et l'église de Berzée !

Wallonie



Parcours

Au départ de la gare SNCB de Berzée, prendre la passerelle au-dessus du chemin de fer en direction de l'église (1).
Après être monté en direction de la Ferme-Château de Trazegnies (2), prendre à gauche et ensuite, dans la rue Haie Genette, emprunter le sentier à gauche qui mène à travers bois.
Après celui-ci, traverser la Thyria, à gauche, vers le Moulin de Thy (3) et prendre le chemin des Meuniers. Passer devant le cimetière et descendre la rue du Paradis en direction du Château de Thy (4).
Contourner le château par la gauche et emprunter la ruelle (rue de la Citadelle) située entre le café Le Relais et l'ancienne école communale. Au bout de la ruelle, continuer tout droit dans la rue des Marronniers.
Après être passé devant l'ancienne Maison Communale, traverser, sur la gauche, la « cour des usines » (5) et, au bout de cette impasse, au-dessus de l'escalier, prendre à gauche la rue du Grand Chemin.
Passer la boulangerie, monter (10 m) la rue des Monthys et prendre tout de suite le chemin à gauche vers la Vieille Ferme (6). Passer devant les maisons dans la cour, traverser le petit pont et reprendre en direction de l'église (7) tout en empruntant le RAVeL.
Retrouver le point de départ par le RAVeL.

1 L'église de Berzée

En moellons calcaires, date de l'époque gothique et fut consacrée en 1584. Son clocher fut terminé en 1622. Elle est classée par Arrêté royal du 20 octobre 1947. L'édifice est dédié à sainte Marguerite, fêtée le 20 juillet.
L'église de Berzée, au début du XXe siècle, va devenir un haut lieu de pèlerinage par le culte de l'image de Notre-Dame de Grâce (cfr rubrique «Quelques mots sur...»).

7 L'église Saints-Pierre-et-Paul

Edifice en calcaire reconstruit de 1955 à 1959 en remplacement d'une église gothique du XVe-XVIe siècle fortement endommagée pendant la seconde guerre mondiale et particulièrement lors des bombardements de mai 1940. De l'église d'origine, subsiste la haute tour (porche occidental). Le porche et la haute tour sont classés depuis 1948.

2 Le Château de Trazegnies

Occupé par les Berzée avant le XVe siècle, il fut ensuite abîmé par les guerres de l'Entre-Sambre-et-Meuse. Pendant près de 75 ans, il resta à l'état de ruine. Début du XVIIe siècle, Charles de Namur en fit sa principale résidence, entreprit d'importants travaux et fit réédifier l'antique manoir féodal. Quatre générations de «de Namur» y vécurent. Après vint la famille des Trazegnies qui ne modifia en rien l'état du château. Aujourd'hui, il est classé par Arrêté royal du 4/10/1974 et est propriété de l'Académie française.
Près du château se trouvait une exploitation agricole. Les bâtiments de la ferme tels que nous les connaissons ont été édifiés en 2 étapes : les dépendances début du XVIIIe siècle, le logis en 1742.

5 Les usines Saint-Eloi

Thy a vécu de la métallurgie pendant des siècles.
Au XIXe, la grande industrie métallurgique connut son apogée, notamment grâce à la création en 1848 de la ligne de chemin de fer reliant Thy-le-Château au bassin de Charleroi. En 1763, la société de Thy fut créée. Le 25 janvier 1904, la famille Piret fonda la S.A. des usines métallurgiques de Saint-Eloi. Pendant la 1re guerre mondiale, l'activité cessa. Les usines furent occupées par l'armée allemande.
Les années 30 sont prospères pour les usines où travaillent près de 1000 ouvriers avec une production atteignant 540 tonnes d'acier coulé par mois. A partir de 1970, les difficultés commencèrent avec la cessation d'activité de la Compagnie Générale des Aciers. Saint-Eloi, la dernière usine, ferma en 1987 et la ligne de chemin de fer fut supprimée en 1989. De ce passé restent les bâtiments : la façade principale de l'usine Saint-Eloi restaurée en 1986, 2 cheminées, dont l'une à section rectangulaire (très rare en Wallonie) date du XIXe siècle, des maisons ouvrières alignées, des maisons de maîtres de forge,...



3 L'ancien Moulin de Thy

Situé en bordure de l'Eau d'Heure non loin d'un pont rustique à 3 arches datant de 1857, était un moulin à farine actionné par la force hydraulique. Il date sans doute de la 1re moitié du XVIIIe siècle. Les ouvertures ont été réaménagées au XIXe siècle. Il a été vendu en 1975, restauré dans ses moindres détails et a été classé comme patrimoine monumental en 1994.

4 Le Château de Thy

Importante place forte datant du XIIe siècle, cet édifice a subi de nombreuses destructions au fil des siècles, mais il a été restauré en 1930 par la famille Piret, actuelle propriétaire du château.
Le château se compose d'un donjon et d'un corps de logis dans lequel se trouve la magnifique salle des seigneurs, la plus grande de Belgique après celle du Château des Comtes de Gand. L'attrait de cette salle est la voûte de bardeaux de bois soutenue par des poutres de chêne.